

Inbjudan till Grus Road Book 1000

Navigations och uthållighets utmaning på grusunderlag.

Detta är i första hand en Roadbooknavigering.

Detta är en körning där du själv bestämmer när, hur, med vem och vilket fordon.

Det finns fem start/målpunkter att välja. Borlänge, Hällefors, Likenäs, Mora eller Voxna (Edsbyn).

Totallängden är 1000km.

Lämplig tidpunkt att genomföra denna är under juni, juli eller augusti. Vissa vägar kan vara snötäckta långt in i maj, och älgjakt pågår under september och oktober.

Det skall gå att köra hela sträckan i ett svep, men är inget krav. Det går bra att packa en Honda Cub med tält och packning för en veckas åkning.

Fordonet skall ha med bränsle för 220 km. Det är ont om mackar på skogen.

Varje delroadbook startar och avslutas vid en bensinmack. Statoil (Bygatan) Borlänge, Statoil Hällefors, GD-macken Likenäs, OKQ8 Yvradsvägen Mora, "Macken" Voxna Bruk. RBn passerar i närheten av några automatmackar på skogen som står utmärkta i RBn. Endast Statoil Borlänge har dygnetruntöppet.

Körningen sker till 95% på fina grusvägar och resten asfalt. Jag har rekat sträckan med BMW F800GS. Jag kan inte garantera att ev vägbommar är öppna, men de var öppna vid rekning.




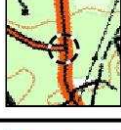

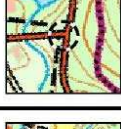


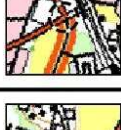
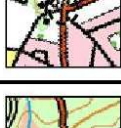
Jag använder en enkel handdriven roadbookhållare och en Garmin Edge cykelGPS för att mäta distansen. Det fungerar även att använda en tripmätare som använder hjulet att mäta distans. Dock brukar ordinarie tripmätare på hojar visa för mycket fel om det inte går att justera hjulomkretsen. Det finns även appar för mobil som mäter via GPSfunktionen som går att använda.

Roadboken är skriven i Dakar-programmet och distanserna är mätta från Lantmäteriets Gröna Karta.

Hela RB skrivs ut på 17 A4 sidor och trimmas till 14 cm bredd. 186 noter.

Varje not har en RIK-koordinat. Det är möjligt att lägga in dessa i en GPS och köra efter dessa men inget som författaren stödjer.

Exempel på RoadBooken:

1	<p>Distans mellan noter</p> <p>0,07</p> <p>0,07</p>	<p>KÖR HÖGER</p> 	<p>RIK koordinater för ringen på kartan</p> <p>1479745 6706740</p>	<p>Start OK eller Statoil Bygatan Borlänge. Följ skyltar mot Oslo</p>
2	<p>1,11</p> <p>1,18</p> <p>Total distans från start</p> <p>3,17</p> <p>4,35</p>		<p>Kartbild från Gröna kartan. Ringen visar plats för ev riktningsändring</p> <p>1478930 6707405</p>	<p>Oslo</p>
4	<p>6,47</p> <p>10,81</p>		<p>3 Länsan</p> <p>Vägs skylt i korsning</p> <p>1471150 6711980</p>	<p>Följ skyltar mot Bäsna</p>
5	<p>7,37</p> <p>18,19</p>		<p>Trons Fäbodan</p> <p>1470215 6705060</p>	
6	<p>6,73</p> <p>24,92</p>		<p>1464345 6706765</p>	<p>Följ Cykelled</p>
7	<p>9,92</p> <p>34,84</p>		<p>1456945 6710060</p>	<p>Följ Cykelled</p>
8	<p>3,03</p> <p>37,87</p>		<p>3 Myrholm</p> <p>1454300 6709555</p>	
9	<p>1,66</p> <p>39,53</p>		<p>26 Nyhammar</p> <p>1453295 6708785</p>	<p>Dold</p>
10	<p>0,41</p> <p>39,94</p>		<p>Nyhammar 26</p> <p>1453505 6708440</p>	
11	<p>0,92</p> <p>40,87</p>		<p>Predikstolen</p> <p>1453320 6707580</p>	<p>Träskylt</p>

Denna körning är till en början ett SOE.se event och en tråd på soe.se/forum
"Körningar" "Grus Road Book 1000" är upplagd. Jag planerar att få till en lista med
alla som genomfört denna utmaning , nickname tillåtna, och på vilket fordon och tid.

Kostnad för roadbook är 200:- och för den summan kan ni registrera två personer
som åkare. Om intresset blir lagomt stort kommer jag att ta fram dekaler till de som
genomfört denna utmaning. För att visa att man åkt hela sträckan vill jag ha kopia på
bensinkvitton eller kort tagna från respektive start/mål not.

Anmälan sker genom att skicka ett Mail till kjellemanuelsson@hotmail.se med namn
och hojmodell och och Swisha pengar till 070 6923359 märk med GRB1000 och
namn.Då skickar jag 5 filer med roadböckerna på PDF och ytterligare information

MZKjelle

RoadBook editor